
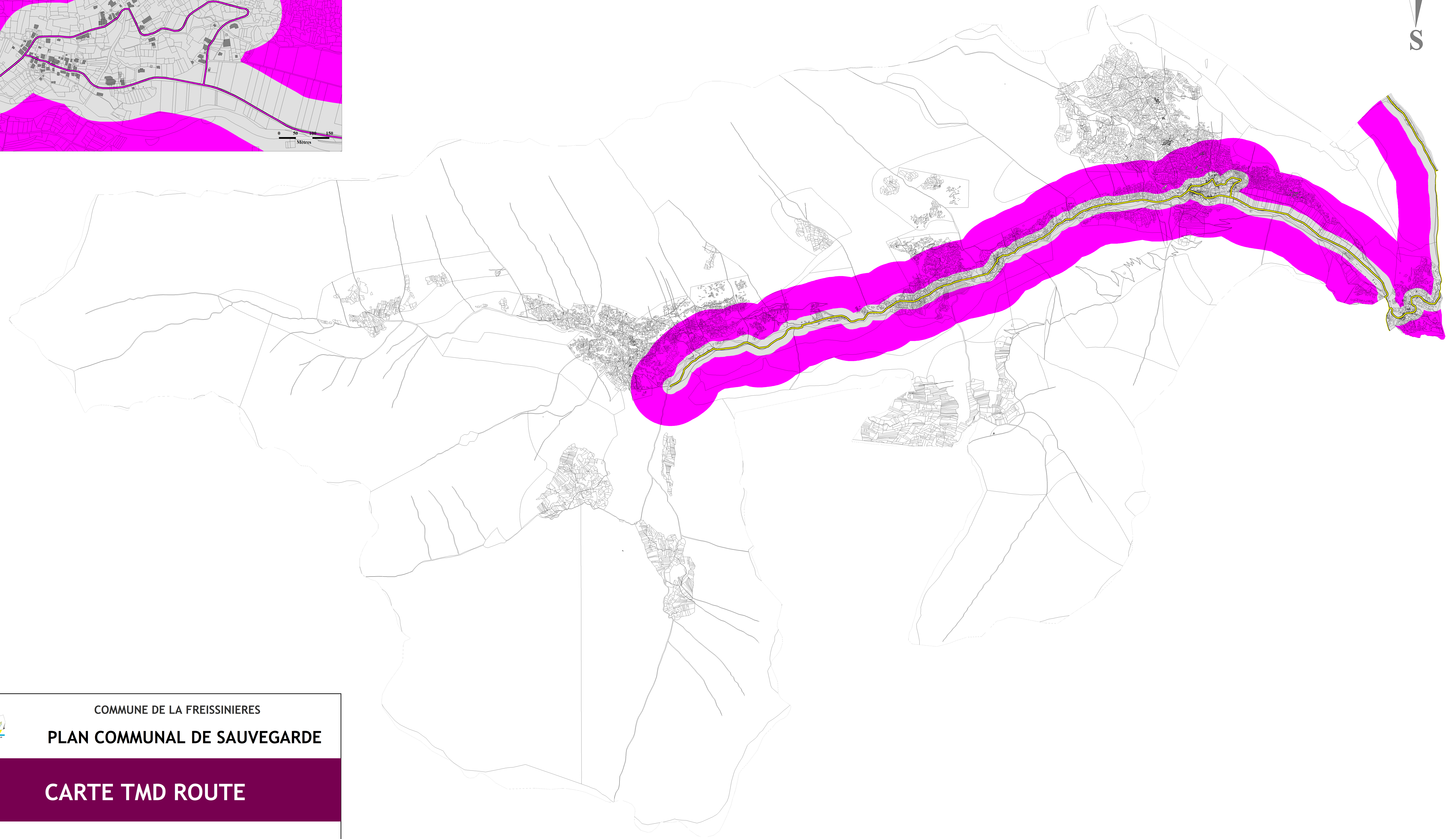

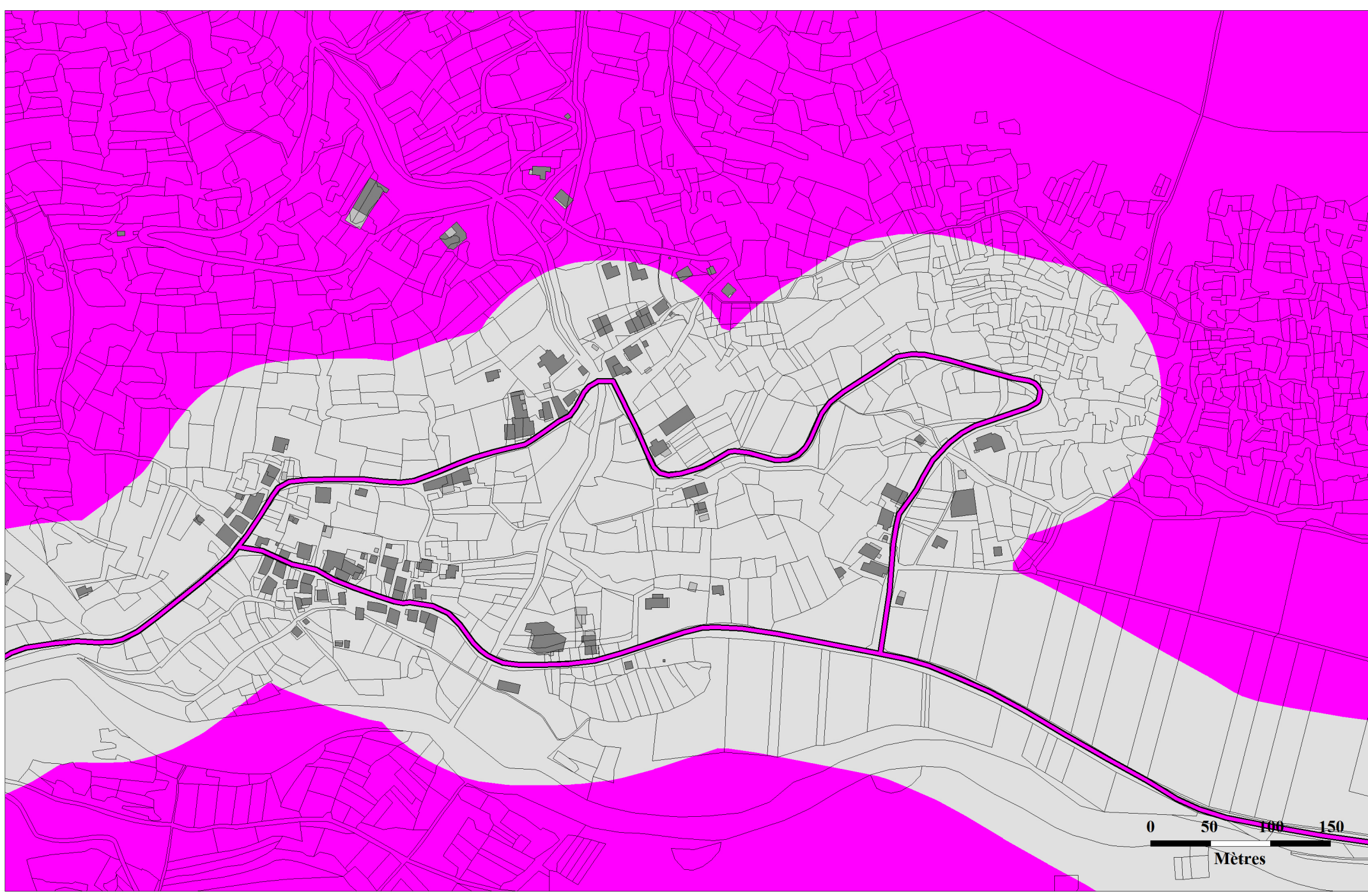


ZOOM CENTRE-VILLE



COMMUNE DE LA FREISSINIÈRES

# PLAN COMMUNAL DE SAUVEGARDE

## CARTE TMD ROUTE

**LEGENDE**

**CADASTRE**

- Bâti léger
- Bâti dur
- Parcelle

**RESEAU ROUTIER**

- Axes routiers principaux

**PERIMETRE DE SECURITE**

- Zone des effets directs d'un accident TMD (100m)
- Zone des effets en cas de risque d'explosion (500m)

**INFORMATIONS**

ECHELLE NUM. COMMUNE : 1 : 17000 - ZOOM CENTRE-VILLE : 1 : 4000  
 SOURCES : CADASTRE - BD TOPO IGN  
 ANNEE : 2017

